

11^e journée des gestionnaires d'espaces naturels de Bourgogne-Franche-Comté

Le mardi 30 novembre 2021

Dijon, Dijon Métropole

« Le patrimoine géologique dans la gestion des espaces naturels »

© M. Jouve, E. Bunod, S. Moncorge

Journée organisée par :

En partenariat avec

Avec le soutien financier de :





11^{ème} journée des gestionnaires d'espaces naturels de Bourgogne-Franche-Comté
« Le patrimoine géologique dans la gestion des espaces naturels »

SESSION 4 : valoriser le patrimoine géologique

TOUR D'HORIZON DES DEMARCHES DE VALORISATION DU PATRIMOINE GEOLOGIQUE DU HAUT-JURA

Parc naturel régional du Haut-Jura

Florian MARGUET

Directeur-adjoint



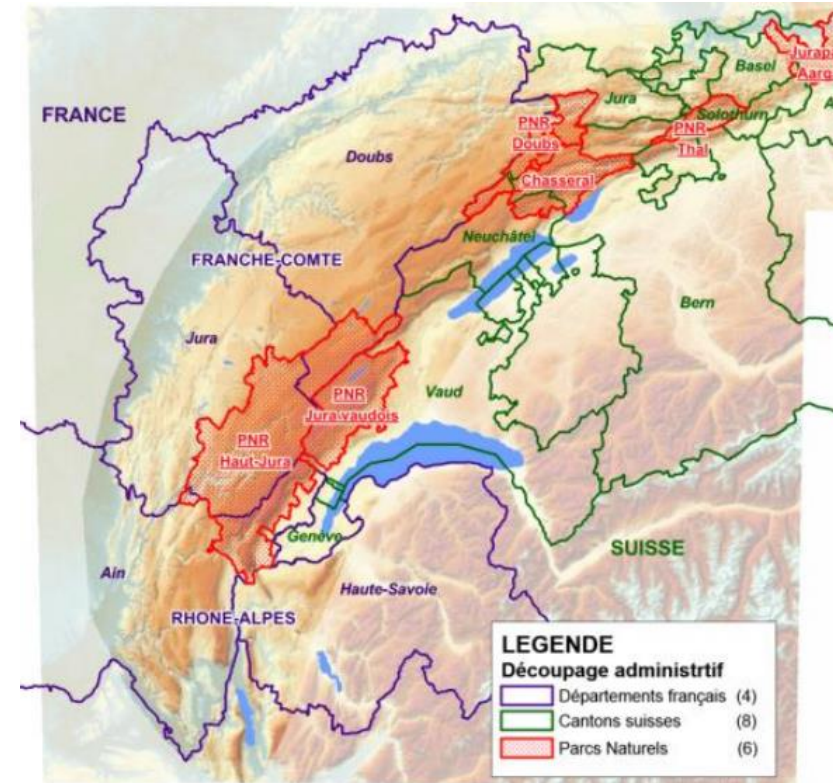
11^{ème} journée des gestionnaires d'espaces naturels de Bourgogne-Franche-Comté
« Le patrimoine géologique dans la gestion des espaces naturels »

SESSION 4 : valoriser le patrimoine géologique

1 – Etude « Géotraversée » (2014)

Un projet de valorisation touristique et pédagogique du patrimoine géologique jurassien conduit par le PNR Haut-Jura et qui s'inscrit dans ses objectifs de préservation et de gestion des milieux naturels.

- a – Une échelle cohérente : l'arc jurassien
- b – Une volonté collective transfrontalière malgré le morcellement administratif
- c- Implication de nombreux acteurs
- d – Objectifs : valoriser le patrimoine géologique exceptionnel du massif du Jura, renforcer par ce biais la cohérence et l'identité de ce territoire





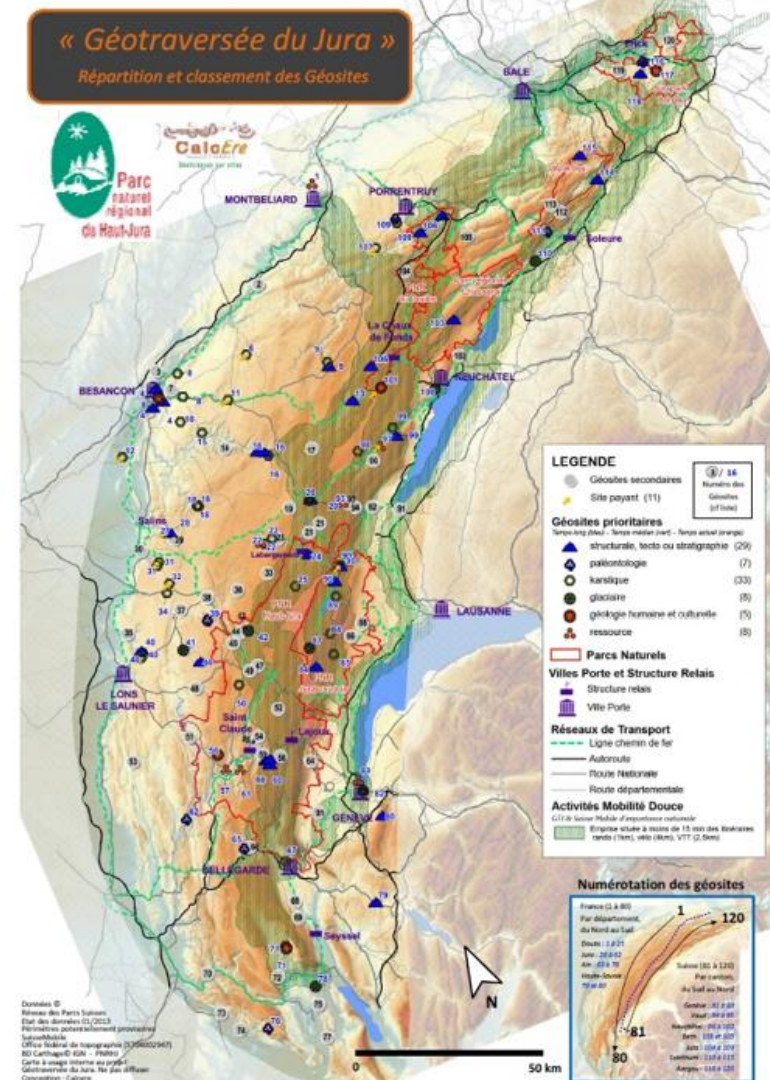
11^{ème} journée des gestionnaires d'espaces naturels de Bourgogne-Franche-Comté « Le patrimoine géologique dans la gestion des espaces naturels »

SESSION 4 : valoriser le patrimoine géologique

1 – Etude « Géotraversée »

Contenus :

- a – 150 géosites recensés et qualifiés
- b – Diagnostic de l'offre et du potentiel en termes de développement du géotourisme
- c – Etude d'une labellisation Géoparc Unesco
- d – Elaboration d'un plan d'actions





11^{ème} journée des gestionnaires d'espaces naturels de Bourgogne-Franche-Comté
« Le patrimoine géologique dans la gestion des espaces naturels »

SESSION 4 : valoriser le patrimoine géologique

1 – Etude « Géotraversée »

Bilan et suite apportée :

a - Une démarche de labellisation Géoparc jugée trop complexe sur le plan administratif et organisationnel

b – Une concrétisation sur le territoire du Parc à travers différents projets :

- Programme de formation à destination des accompagnateurs en montagne
- Organisation d'un cycle de conférences pour le grand public (en lien avec l'exposition itinérante du Conseil départemental du Jura)
- GéoeBike Tour : parcours vélo transfrontaliers en collaboration avec le Parc Jura Vaudois



11^{ème} journée des gestionnaires d'espaces naturels de Bourgogne-Franche-Comté « Le patrimoine géologique dans la gestion des espaces naturels »

SESSION 4 : valoriser le patrimoine géologique

1 – Etude « Géotraversée »

Bilan et suite apportée :

Un projet phare basé sur la vulgarisation scientifique :

« Jura, le temps d'une montagne » un film et un web-doc retraçant l'histoire géologique du massif (2017)

- Lors du lancement : diffusion en salle auprès de 3 000 spectateurs en France et en Suisse
- Transmission du film à tous les collèges et lycées du massif et à de nombreux sites de visites (musées, grottes etc.)
- 80 000 vues sur YouTube

▪ <https://geologie.parc-haut-jura.fr/fr/video>

LE PARC NATUREL RÉGIONAL DU HAUT-JURA PRÉSENTE

Jura

Le temps d'une montagne

PLONGEZ AU CŒUR DE L'HISTOIRE GÉOLOGIQUE DU MASSIF

UN FILM DE JEAN-PHILIPPE MACCHIONI
SOUS LA DIRECTION SCIENTIFIQUE DE MICHEL CAMPY, VINCENT BICHET ET GAËL COMMENT
UNE PRODUCTION COULEURS DU MONDE

AVANT-PREMIÈRES				SÉANCES CINÉ PLEIN-AIR				
PONTARLIER Jeudi 8 juin 19 et 21h Cinéma l'Olympe	OYONNAX Mardi 13 juin 20h Centre Aragon	MOREZ Mardi 20 juin 20h Cinéma Casino	MOIRANS- EN-MONTAGNE Jeudi 22 juin 20h Cinéma François Truffaut	NEUCHÂTEL Lundi 26 juin 20h Aula des Jeunes-Roses Espace Louis Agassiz	DELEMONT Vendredi 30 juin 18 et 20h Cinéma Cindesort	LES GRANGETTES Samedi 22 juillet Base nautique	CHAMPAGNOLE Mercredi 9 août Plan de l'Écluse de ville	LES ROUSSES Jeudi 10 août Les des Baccots



Un projet financé par



RENSEIGNEMENTS : +33 (0)3 84 34 12 30 - accueil@parc-haut-jura.fr
Durée du film : 37 min. Entrée gratuite (dans la limite des places disponibles)



11^{ème} journée des gestionnaires d'espaces naturels de Bourgogne-Franche-Comté « Le patrimoine géologique dans la gestion des espaces naturels »

SESSION 4 : valoriser le patrimoine géologique

2 – Projet « Jurassic vélo Tours » (2020)

Une nouvelle offre touristique basée sur les modes de déplacements doux et la découverte des paysages, des sites naturels et culturels en lien avec le thème de l'eau.

Un projet structurant au service des acteurs et du territoire en réponse à différents enjeux :

- Diversification de l'offre ("toutes" saisons),
- Pertinence de l'échelle de projet (inter-communautaire),
- Meilleure diffusion des flux de pratiquants - préservation des ressources (l'eau, les sites, les paysages),
- Attente forte des vacanciers et des habitants (besoin de "nature-ressourcement" et adaptation à une tendance forte de développement de l'éco-mobilité grâce au vélo à assistance électrique)
- Une offre de parcours « tout chemin » facilement accessible et issue des réseaux existants

JURASSIC VÉLO TOURS
by Montagnes du Jura

Ouvrez grand les yeux

Embarquez pour un voyage au cœur de l'eau.
Partez en vélo électrique pour découvrir, ressentir et comprendre
la nature des lacs, rivières et cascades du massif jurassien.
Arrêtez-vous et oubliez tout. Sentez l'eau glisser sur votre peau.
Reprenez vos vélos. Vous avez 1001 expériences à vivre.

Laissez-vous guider! → jurassicvelotours.fr



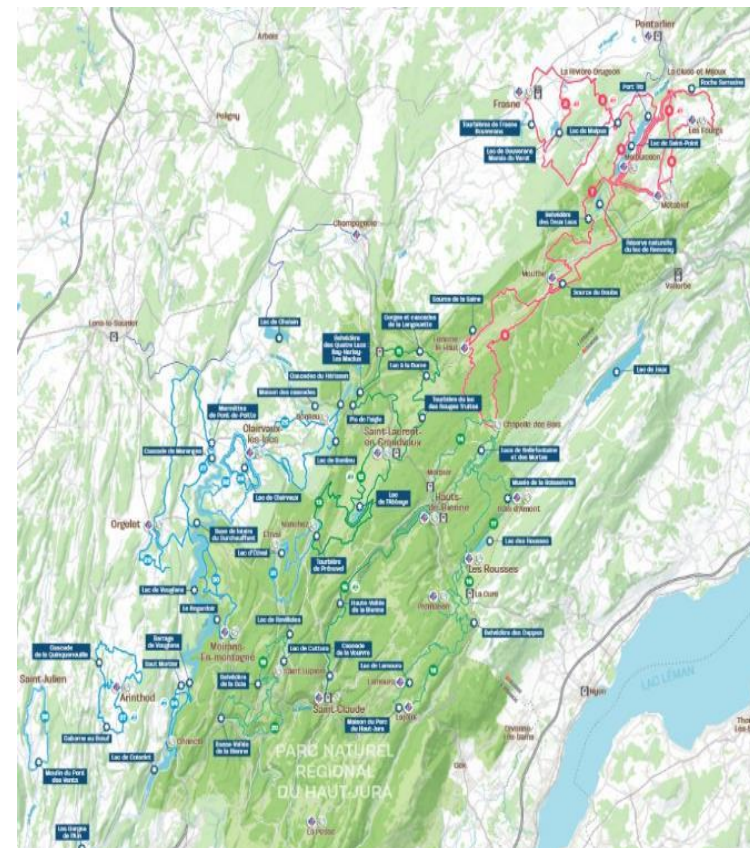
11^{ème} journée des gestionnaires d'espaces naturels de Bourgogne-Franche-Comté « Le patrimoine géologique dans la gestion des espaces naturels »

SESSION 4 : valoriser le patrimoine géologique

2 – Projet « Jurassic vélo Tours » (2020)

Bilan :

- 9 Communautés de communes partenaires
- 30 parcours de 15 à 60 km reliant les lacs et cascades, longeant les cours d'eau du lac de St-Point (25) au lac de Coiselet (01)
- 150 points d'intérêt sur le thème de l'eau et du patrimoine naturel et paysager
- un réseau de 20 loueurs partenaires
- un vaste programme de petits équipements d'information, d'accueil et de services
- une application dédiée (guidage et interprétation des sites)
- Bilan de l'été 2021 : 700 installations de l'application pour 2 000 parcours téléchargés
- Parmi les outils de communication : réalisation de vidéos thématiques (ex : Les tourbières – durée : 2mn40)





11^{ème} journée des gestionnaires d'espaces naturels de Bourgogne-Franche-Comté
« Le patrimoine géologique dans la gestion des espaces naturels »

SESSION 4 : valoriser le patrimoine géologique

Merci de votre attention.

Contact :

Parc naturel régional du Haut-Jura

Florian MARGUET

Chargé de mission Tourisme

03 84 34 12 42

f.marguet@parc-haut-jura.fr