

Le cœur du Sabot

La lettre aux adhérents du Conservatoire

N°2 - Juillet 2007 - décembre 2007

La lande de la Chaume au Creusot - G. Aubert - CSNB



SOMMAIRE

- Page 2 : **Assemblée Générale extraordinaire**
- Page 3 : **Le projet associatif**
- Page 4 : **Pôle gestion des sites**
- Page 7 : **Pôle scientifique**

- Page 9 : **Pôle communication**
- Page 12 : **Réserves Naturelles**
- Page 16 : **En bref...**

ASSEMBLÉE GÉNÉRALE EXTRAORDINAIRE

Le samedi 24 novembre 2007 a eu lieu à la Maison du Parc naturel régional du Morvan à Saint-Brissson l'Assemblée Générale Extraordinaire du Conservatoire.

En présence de Madame la Directrice de la DIREN Bourgogne, nous avons présenté les nouveaux statuts de l'association qui ont été tout d'abord amendés par l'assistance avant d'être votés à l'unanimité des adhérents présents.

La principale modification concerne la constitution du Conseil d'Administration. Celui-ci est désormais composé de quatre collèges (contre deux auparavant) :

- **Un collège de membres actifs** élus lors de l'Assemblée Générale parmi les personnes physiques, avec un maximum de douze membres. Les membres de ce collège ont une voix délibérative (...)
- **Un collège de membres de droit associatifs** avec un maximum de 6 membres. Les Associations sont représentées au Conseil d'Administration par leur Président ou leur représentant. Les membres de droit associatifs ont chacun une voix délibérative (...)
- **Un collège de six membres invités permanents** : Monsieur le Préfet de Région ou son représentant, Monsieur le Président du Conseil Régional ou son représentant, Monsieur le Président du Conseil Général de Côte-d'Or ou son représentant, Monsieur le Président du Conseil Général de Saône-et-Loire ou son représentant, Monsieur le Président du Conseil

Général de la Nièvre ou son représentant, Monsieur le Président du Conseil Général de l'Yonne ou son représentant.

Les membres de droit institutionnels ont chacun une voix consultative.

- **Un collège de membres associés** désignés par le Conseil d'Administration parmi les partenaires techniques et financiers de l'Association.(...) Les membres de ce collège ont chacun une voix consultative.

L'intégralité des statuts est disponible sur simple demande au Conservatoire.



Le projet associatif

3

Petits gravelots - S. Gomez - CSNB

LE PROJET ASSOCIATIF

Depuis plusieurs mois, l'équipe salariée et l'équipe élue du Conservatoire travaillent conjointement à la réalisation d'un projet associatif ayant une double vocation : affirmer les souhaits de l'association et rendre son action lisible.

En 20 ans, la politique en faveur de la préservation de l'environnement s'est développée ; elle a évolué et s'est accompagnée de l'instauration de différentes politiques publiques reconnaissant la valeur patrimoniale de certaines espèces et de certains habitats naturels. Le Conservatoire a accompagné ces évolutions ; il est devenu un partenaire privilégié de l'action politique par sa capacité à agir sur le terrain et à relayer les démarches de sensibilisation.

Aujourd'hui, le Conservatoire des Sites Naturels Bourguignons, c'est 4877 hectares gérés pour 152 sites sur la Bourgogne, c'est 19 salariés à plein temps, 1291 adhérents et un budget annuel d'un million d'euros. L'association a atteint une dimension institutionnelle majeure mais elle se doit de ne pas être strictement un outil d'application des politiques publiques.

Dans ce cadre, le projet (d'avenir) associatif est la combinaison des ambitions associatives, de l'analyse mesurée des moyens et de l'acceptation des partenaires institutionnels.

Ce projet associatif s'organise autour de 4 grandes orientations qui reprennent les objectifs statutaires de l'association. Autour de chaque orientation, une

réflexion a été menée pour définir des axes d'intervention et pour déployer des mesures permettant de répondre à ces objectifs.

Orientation 1 : Assurer la conservation des sites, des milieux naturels et de la biodiversité en Bourgogne

Axe 1 : Maintenir la bonne gestion écologique des sites « Conservatoire »

Axe 2 : Participer à la gestion écologique et à la protection des sites naturels en Bourgogne

Axe 3 : Mettre en œuvre une stratégie d'intervention basée sur la connaissance

Orientation 2 : Développer l'expertise et la connaissance scientifique

Axe 4 : Assister les acteurs de la gestion des territoires (collectivités territoriales, Pays, animateurs Natura...)

Axe 5 : Participer au « pôle biodiversité » et faciliter l'acquisition, l'organisation et la valorisation de la connaissance

Axe 6 : Participer et /ou initier des programmes d'envergure régionale

Orientation 3 : Transmettre et partager la notion de patrimoine naturel : la nature, un patrimoine à préserver

Axe 7 : Faciliter l'appropriation du patrimoine naturel bourguignon

Axe 8 : Animer les réseaux de bénévoles

Axe 9 : Communiquer sur l'association et son image

Orientation 4 : Assurer la pérennité de l'association

Axe 10 : Diversifier les ressources financières de l'association

POUR NOUS CONTACTER

Conservatoire des Sites Naturels Bourguignons :

Chemin du Moulin des Étangs - 21600 Fenay

www.sitesnaturelsbourgogne.asso.fr

conservatoire@sitesnaturelsbourgogne.asso.fr

Tél. 03 80 79 25 99

Réserve Naturelle de la Truchère Ratenelle :

Maison de la Réserve - Pont Seille - 71290 La Truchère

truchere@espaces-naturels.fr - Tél. 03 85 51 35 79

Réserve Naturelle du Val de Loire :

11 bis, rue Ferdinand Gambon - 58150 Pouilly-sur-Loire

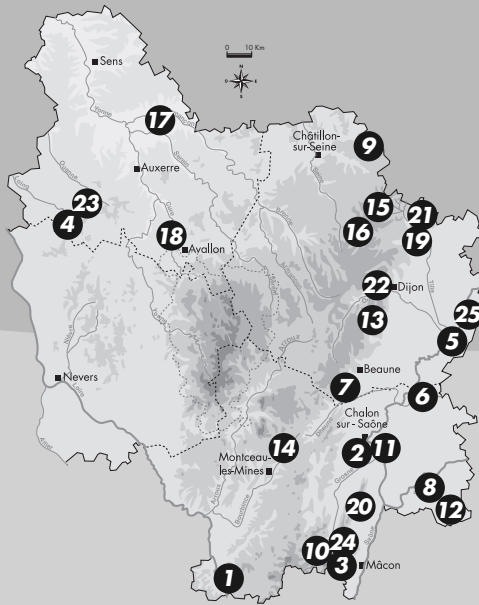
reservenaturelle-valde Loire@wanadoo.fr

Tél. 03 86 39 05 10



4

Pôle Gestion des Sites



SUIVIS ET EXPERTISES

- **Au Pré Feuillant à Mailly (1)**, des gouilles (trous d'eau) avaient été recréées en 2006 pour favoriser les espèces pionnières de marais. Un suivi floristique a permis de constater un succès inespéré de ces travaux, puisqu'une espèce très rare sur ce secteur, le Millepertuis des Marais, en a profité pour coloniser les gouilles (plusieurs milliers de pieds ont été dénombrés) alors que le site en comptait moins d'une dizaine. D'autres stations d'espèces remarquables, non connues autrefois sur le site, ont pu être observées, comme la *Wahlenbergia* à feuilles de Lierre.

- **Expertise écologique sur des pelouses marneuses intra-forestières à Nanton (2)**.

Un projet de partenariat avec les acteurs locaux, pour instaurer une gestion adaptée au site, est en cours de réflexion.

- **Suivi scientifique de la parcelle d'expérimentation de lutte contre le buis à Vergisson (3)** mis en place depuis 5 ans. Un bilan a été réalisé, comparant les différentes techniques utilisées et donnant des premiers résultats synthétiques.

- **Expérimentation de lutte contre la Fougère aigle à Treigny (4)** en Puisaye depuis 2005. La méthode utilisée est celle de l'étrépage. Un suivi phytosociologique permet d'analyser le processus de recolonisation naturelle par la végétation. La fougère semble presque éradiquée et d'autres espèces caractéristiques de landes ou de marais apparaissent.

- **Poursuite du suivi faunistique et floristique de la recolonisation spontanée de la mare de Samerey (5)** en plaine de Saône (Cf Cœur de Sabot n°1). Deux nouvelles espèces d'amphibiens non connues sur le site sont venues se reproduire : la Salamandre tachetée et la Rainette verte. Sept espèces de libellules ont été inventoriées et des dizaines de pieds d'Elatine faux alsine ont été trouvés. Il s'agit d'une plante aquatique très rare en Bourgogne bien que non protégée.

- **Suivi agricole**

Suivi de tous nos agriculteurs partenaires, contrôle des pratiques effectuées et synthèse des informations issues des enquêtes agricoles.

TRAVAUX

- **Entretien par broyage** en deux passages (1^{er} en juillet et 2^{eme} en novembre) sur le **site des Illets à Fretterans (6)** (ancien camping sauvage)

- **Contrat Natura 2000 à Fretterans (6)** : Un emACLE important a été retiré sur la tête d'île de Fretterans en aval de l'ancien camping sauvage.

- **Aménagement d'un système automatique pour l'abreuvement du bétail sur les pelouses du site des Trois Croix (7)**. Le but était d'aider



Grande Ortie - R. Desbrosses

l'éleveur partenaire dans la gestion de son troupeau et surtout d'éviter les allers et retours en tracteur sur la pelouse pour alimenter les animaux.

- **Entretien des prairies de Bresse (8)**

Travaux sur les secteurs non entretenus par des agriculteurs partenaires. Broyage d'entretien au sein de la plantation de chênes, aulnes, frênes dans l'ancienne peupleraie de Chantemerle. Broyage de restauration d'une parcelle encore non attribuée dans le but de la faire exploiter par un partenaire en 2008.

- **Poursuite des opérations d'entretien à Lignerolles (9)**. Après les placettes d'expérimentation en tire-sève mises en place précédemment, un broyage a été réalisé sur les secteurs à forte densité de Bourdainie.

- **Poursuite des opérations d'entretien par broyage à Bussières (10)**.

Travaux prévus dans le cadre des contrats Natura 2000 suite à des travaux initiaux de lutte contre le buis réalisés il y a quelques années dans le cadre du programme Life «Forêts et habitats associés de la Bourgogne calcaire».

- **Ouroux-sur-Saône (11)**

Après les fauches tardives cette année, nous sommes intervenus pour deux actions sur ce secteur : entretien par broyage de mégaphorbiaies (mesure Natura 2000) et des bandes refuges préservées durant la campagne de fauche.

- **Fauche manuelle et exportation d'une partie de la cariçaie à Dommartin-les-Cuisseaux (12)**

Cette action était initialement prévue dans le cadre d'un chantier bénévole annulé faute de participants. Les travaux seront poursuivis en 2008.

- **Contrats Natura 2000**

Entretien de pelouses sur la côte dijonnaise sur les communes de Morey-Saint-Denis et de Chambolle Musigny (13)

SENTIERS DE DÉCOUVERTE

- **Aménagement d'un sentier d'interprétation sur la lande de la Chaume au Creusot (14)**. Un dépliant guide permet de découvrir ce sentier (Cf Pôle communication)

- **Pose de nouveaux panneaux** sur les sites de la lande de la Chaume au Creusot (14), du marais du Cônois (15) et du Cirque de la Coquille (16).

- **Pose de panneaux sur la Réserve ornithologique de Bas-Rebourseaux (17)**.

En partenariat avec la LPO Yonne, les 5 nouveaux panneaux réalisés par le pôle communication ont été installés autour du plan d'eau et dans l'observatoire.

- **Entretien courant des sentiers durant toute la saison**

Mont de Marcilly - La Boucherette - Marais du Cônois - Cirque de la Coquille - Moulin de Vanneau...

CHANTIERS BÉNÉVOLES

- **Réalisation de 3 chantiers bénévoles**

Nettoyage de grotte à Arcy-sur-Cure (18) en partenariat avec la SHNA, 15 participants en juin ; débroussaillage au Mont de Marcilly (19), 8 participants en septembre ; débroussaillage au Mont de Crâ (20), 7 participants en octobre.

PLANS ET NOTICES DE GESTION

- **Réalisation d'une notice de gestion sur le Marais des Pospis à Cussey-les-Forges (21)**

Des nouvelles pratiques de pâturage équin ont été définies : mise en place de deux parcs en gestion tournante et d'un nouveau calendrier de pâturage. Des travaux de lutte contre l'envahissement par les saules, ainsi que la restauration d'une mare, sont également prévus. Ces actions devraient être mises en place début 2008.



6

Pôle Gestion des Sites

- **Réactualisation du plan de gestion biologique du parc de la Fontaine aux Fées (22)**

Une étude diagnostic a soulevé le fort intérêt écologique des pelouses très sèches de ce site de la ville de Talant (21). Une étude comparative de photographies aériennes anciennes a permis de démontrer que la colonisation des pelouses par le Buis est extrêmement lente, et donc de relativiser l'urgence des travaux de restauration et d'entretien.

- **Finalisation d'un document de gestion sur cinq sites de la vallée du Branlin (23)**

Il donne notamment un cadre de gestion pour les cinq ans à venir, sur un ensemble de milieux humides : prairies de fauches ou de pâtures hygrophiles, mégaphorbiaies, aulnaie marécageuse...

- **Réactualisation du plan de pâturage de la roche de Solutré (24)** en partenariat avec le Syndicat Mixte de Valorisation du site de Solutré-Pouilly-Vergisson. Les pelouses du Mont de Pouilly ont été intégrées à la gestion tournante des pelouses permettant ainsi d'augmenter la marge de manœuvre dans la définition du calendrier de pâturage et dans la gestion du chargement. Une mise à la reproduction des trois juments sera proposée en 2008. Un suivi scientifique de l'impact du pâturage a également été conduit.

- **Élaboration d'une nouvelle convention de gestion à Marcilly (19)** en concertation avec la commune et l'agriculteur qui réalise la fauche d'entretien du site. De nouvelles modalités de gestion des pelouses ont été proposées, intégrant notamment les sensibilités entomologiques du site. Ces modalités ont été acceptées par tous et la convention est en cours de signature.

Chantier sur les champs captants de Flammerans (25)

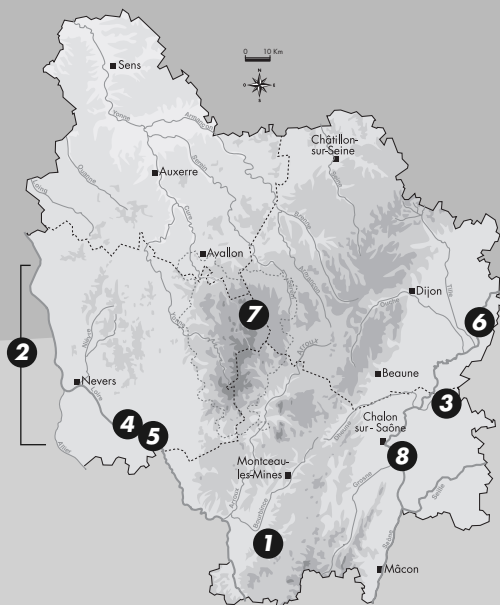
Dans la plaine de Saône, les champs captants de Poncey-les-Athée et Flammerans fournissent 40% de l'eau potable nécessaires à l'agglomération dijonnaise. Le Syndicat mixte dijonnais et la Lyonnaise des Eaux se sont associés au Conservatoire afin d'assurer une gestion durable, favorable au milieu et aux espèces.

Dans le cadre de ce partenariat, le Conservatoire a pu mettre en application certaines mesures prévues dans le plan de gestion du site réalisé en 2006. Deux mares ont donc été creusées afin de créer des milieux favorables à l'accueil d'une faune aquatique... Un travail de génie écologique a été réalisé afin de créer les mares les plus diversifiées possible (Maintien de ceinture de végétation, préservation d'espèces, d'arbres morts, travail topographique au niveau...). Une réunion de terrain, en présence de journalistes, a eu lieu mardi 23 octobre afin de constater l'avancement des travaux.





Pelouse calcaire - S. Gomez - CSNB



NATURA 2000

• Finalisation de la cartographie du site Natura 2000 des étangs à Cistudes d'Europe du Charolais (1) en partenariat avec la Société d'histoire naturelle d'Autun. Cette dernière a mené des inventaires complémentaires de l'espèce ce qui a permis de confirmer l'intérêt exceptionnel de ce territoire bourguignon pour cette petite tortue en voie de disparition.



Cistude d'Europe

• Finalisation de l'évaluation de la valeur patrimoniale, de l'étude socio-économique et de la cartographie de l'ensemble du site Natura 2000 de la Zone de Protection Spéciale des vallées de la Loire et de l'Allier de Neuvy-sur-Loire à Mornay-sur-Allier (2). Cet important travail (le site avoisine les 14 000 ha) constitue la première partie du document d'objectifs qui a été soumis à validation du comité de pilotage le 17 décembre dernier.

• Le dernier comité de pilotage du site Natura 2000 de la basse vallée du Doubs (3) a eu lieu le 12 décembre. Il a été proposé la validation finale de l'ensemble de ce second document d'objectifs réalisé en étroite collaboration entre EPTB Saône-Doubs et le CSNB.

LES AUTRES SITES

• Plusieurs bilans de l'état de conservation de nos sites ligériens ont débuté (4).

Cela s'est traduit par un diagnostic complet de l'état de conservation des sites et une analyse fine au regard des objectifs qui avaient été assignés à chaque secteur.

Ces sites nivernais sont :

- Les Iles de Maison Rouge sur la commune de Saint-Léger-des-Vignes
- L'île de Brain sur la commune de Decize.
- L'île de Tinjat sur les communes Saint-Hilaire Fontaine, Laménay-sur-Loire et Gannay-sur-Loire
- Le domaine de Surgy sur les communes de Laménay-sur-Loire et Cossaye
- L'île de la Crevée sur les communes de Laménay-sur-Loire et Charrin



Pôle Scientifique

• Vallon tourbeux de Crônât (5)

Un inventaire de végétation complet ainsi qu'une analyse des formations végétales et de leur état de conservation ont été réalisés sur un petit vallon tourbeux de la commune de Crônât. Ce site d'une valeur patrimoniale exceptionnelle est géré d'une façon remarquable par son propriétaire.

• Prairies du Val de Saône (6)

Dans le cadre de sa politique de mesures compensatoires supplémentaires en liaison avec la construction de la ligne TGV EST, Réseau Ferré de France a mandaté le Conservatoire pour réaliser un diagnostic et une expertise des habitats prairiaux sur certains secteurs du Val de Saône en Côte-d'Or. Ce diagnostic sera suivi d'une étude foncière visant l'acquisition des secteurs à forte valeur patrimoniale actuelle ou potentielle.

• **Le Parc naturel régional du Morvan (7) a en charge le suivi et l'animation des sites Natura 2000 de son territoire.** Dans le cadre du suivi des espèces à enjeux, il a fait appel au Conservatoire pour effectuer le suivi des espèces de papillons patrimoniaux sur certaines tourbières du Morvan.

• **La Direction Départementale de l'Agriculture et de la Forêt de Saône-et-Loire a missionné le Conservatoire par l'intermédiaire de la Mission Inter Services de l'Eau pour réaliser un diagnostic complet (flore, faune et habitats) sur une annexe fluviale comportant de nombreuses espèces rares de Val de Saône à Saint-Germain-du-Plain (8).**

L'objectif est, à partir de ce diagnostic, de proposer des mesures de gestion et de protection de l'annexe fluviale et d'élaborer une méthodologie d'analyse et de prise en compte des zones

humides dans l'ensemble des projets d'aménagement.

• **Réalisation d'une expertise des forêts en propriété du Conseil Général de Saône-et-Loire.** L'objectif est triple : analyser l'état de conservation des peuplements, proposer des orientations de gestion compatibles avec les politiques du Conseil Général en matière de protection et de gestion des milieux naturels et analyser les potentiels d'interprétation scientifique dans le but éventuel d'une ouverture au public.

Plan d'actions régionales en faveur du Râle des Genêts.

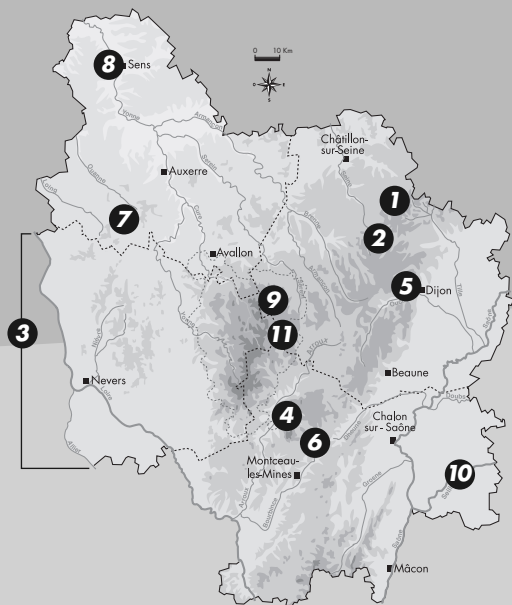
Nous avons mené en coopération avec l'EPOB (Étude et Protection des Oiseaux en Bourgogne) et l'ONCFS, des suivis de fauche au côté des agriculteurs afin de prévenir la destruction éventuelle des nichées.

Parallèlement à ces suivis, nous avons encadré une stagiaire qui a réalisé une étude sur la végétation des prairies, lieu de nidification du Râle des Genêts. La finalité étant de mettre en œuvre des mesures de gestion prairiale qui soient en parfaite conformité avec les exigences de l'oiseau.





Sortie nature - R. Desbrosses



OUTILS DE COMMUNICATION

• Réimpression de panneaux d'accueil sur les sentiers de découverte du Marais du Cônois (1) et du Cirque de la Coquille (2)

Ces deux sentiers bénéficient d'aménagement depuis de nombreuses années, le Conservatoire a donc souhaité, pour une meilleure communication, mettre à jour les informations transmises et proposer une nouvelle charte graphique. Ces panneaux invitent à la découverte du site et enrichissent les dépliants guides existants.

• Panneaux Vallée de la Loire (3)

Dans le cadre de la mise en œuvre du document d'objectifs Natura 2000 « Vallée de la Loire et de l'Allier » le pôle communication a réalisé 15 panneaux d'informations présentant la démarche Natura 2000 et la valeur patrimoniale

de ces sites (faune et flore). L'objectif est bien de communiquer sur la fragilité de ces sites pour une meilleure appropriation locale. Ces panneaux ont été réalisés en collaboration avec le Conservatoire du Patrimoine Naturel de la Région Centre, structure animatrice de ce site Natura 2000.

• Réimpression du dépliant des Rochers du Carnaval à Uchon (4)

En 2000, le Conservatoire a aménagé un sentier de découverte permettant d'admirer les plus beaux chaos granitiques du massif d'Uchon. Le dépliant guide qui accompagne la découverte du site étant épuisé, le Conservatoire a procédé à sa réimpression et à la réactualisation des données.

• Réimpression du dépliant du Parc de la Fontaine aux Fées à Talant (5)

Ouvert au public il y a plus de 10 ans, le site du Parc de la Fontaine aux Fées fait l'objet d'une fréquentation importante; conjointement à une étude sur la gestion du site (cf pôle gestion des sites), le pôle communication a travaillé à une nouvelle version du dépliant guide plus complète.

Ces deux dépliants ainsi que l'ensemble des dépliants des sentiers de découverte du Conservatoire sont à disposition sur simple demande ou téléchargeables sur notre site internet.

• Aménagement du sentier de découverte de la lande de la Chaume au Creusot (6)

Située aux portes de la ville du Creusot, la lande sèche de la Chaume représente un milieu tout à fait original pour la région Bourgogne. Ainsi,



10

Pôle Communication

dès 1997, la ville du Creusot, propriétaire du site, signe une convention de gestion biologique avec le Conservatoire des Sites Naturels Bourguignons et la Société d'Histoire Naturelle du Creusot.

En 2005, le Conservatoire a souhaité mener une réflexion quand à l'accueil du public sur ce site déjà fréquenté. C'est ainsi que le sentier de la chaume a vu le jour.

Nous vous invitons à découvrir ce sentier sur lequel vous serez guidé par un petit papillon : l'Argus bleu.

PUBLICATIONS

• **XII^e Patrimoine Naturel de Bourgogne : Vingt ans de protection de la nature en Bourgogne**

Le dernier numéro de notre collection sur le patrimoine naturel vient de paraître ; il fait suite aux rencontres régionales qui se sont déroulées les 10 et 18 novembre 2006 à Dijon.

Ces actes permettent de valoriser et de formaliser l'ensemble des interventions et des débats. Ils dressent aussi les perspectives et les enjeux, pour une meilleure prise en compte de l'environnement dans les années à venir.



Découverte des mares forestières lors des Rencontres de Territoires Puisaye - Forterre

1^{ères} Rencontres de Territoires : deux jours de débats, de conférences et de visites à Saints - en - Puisaye en **Puisaye - Forterre (7)**

A travers ces deux journées, le Conservatoire a souhaité mettre en avant la richesse patrimoniale du Pays et travaillé sur les enjeux de gestion et de conservation des milieux naturels en association avec les acteurs locaux et la population locale.

La première journée (jeudi 25 octobre) a réuni une centaine de professionnels, d'élus, d'usagers autour de deux grandes thématiques :

- une présentation générale du pays : géographique, sociologique, patrimoniale
- une analyse des grands enjeux du pays en terme de milieux naturels grâce à des exemples concrets d'actions menées (préservation et promotion du bocage, travaux de restauration de mares forestières, problématiques autour des étangs...)

La seconde journée, le samedi 27 octobre, était davantage destinée aux adhérents et au grand public. Une cinquantaine de personnes était présente pour la visite de mares forestières animée par l'Office National des Forêts, pour écouter le propriétaire de l'étang de Chassin expliquer l'histoire de son étang, sa gestion, les travaux d'entretien...

Ces deux jours de rencontres se sont conclus par la visite du sentier de découverte du Moulin de Vanneau à Saints - en - Puisaye.

Ces premières rencontres ont remporté un vif succès auprès de la population locale mais aussi auprès des médias locaux qui ont très largement couvert l'événement. Les actes de ces rencontres seront publiés en 2008.



Sortie nature - R. Desbrosses

SENSIBILISATION

• Premier forum de la nature et de la faune sauvage (8)

Organisé à l'initiative du Centre de Sauvegarde pour les Oiseaux Sauvages et en partenariat avec la ville de Sens, cette manifestation a eu lieu les 14, 15 et 16 septembre 2007 au Parc du Moulin à Tan à Sens dans l'Yonne. Le Conservatoire, le Parc naturel régional du Morvan et la Société d'histoire naturelle Autun s'étaient associés pour la tenue d'un stand commun.

• Sensibilisation du grand public (9)

Dans le cadre de la semaine des orchidées qui s'est déroulée au mois de Novembre à Saint-Martin-de-la-Mer (21), Vincent Gillet, administrateur du Conservatoire, a animé un diaporama sur les orchidées.

ÉTUDES

• Bilan des activités touristiques et sportives et plan de fréquentation de la basse vallée de la Seille (10)

Les documents d'objectifs des sites « Basse vallée de la Seille » (relatif à la Directive Oiseaux) et « Dunes continentales, tourbière de la Truchère et prairies de la basse Seille » (relatif à la Directive Habitats Faune Flore) ont été approuvés conjointement le 22 décembre 2005.

La Seille étant un espace fréquenté pour les activités de plaisance, de pêche, de promenade..., une mesure (figurant dans les deux documents d'objectifs) vise à dresser un bilan des activités touristiques et sportives et à proposer un plan de fréquentation du site.

Le Conservatoire a mené cette étude qui s'est déroulée en plusieurs phases : un questionnaire a permis de mieux cerner les différents publics et de localiser leurs pratiques sur la rivière et ses

abords ; des enjeux de fréquentation ont été cernés et ont été superposés aux enjeux concernant le patrimoine naturel pour aboutir au plan de fréquentation. Les résultats de l'étude seront présentés en 2008 au prochain comité de suivi des sites.

• Étude préalable à une intervention foncière sur quatre sites Natura 2000 du territoire du Parc naturel régional du Morvan (11)

Les documents d'objectifs des sites Natura 2000 « Forêts, landes et tourbières de la vallée de la Canche », « Hêtraies montagnardes et tourbières du Haut Morvan », « Tourbière du Vernay et prairies de la vallée du Vignan » et « Etangs à Litorelles et queues marécageuses, prairies marécageuses et paratourbeuses du nord Morvan » indiquent que près de 186 ha de friches, tourbières et étangs seraient à maîtriser sur le plan foncier ou de leur usage pour assurer leur préservation. Le Conservatoire a dressé, pour le Parc naturel régional du Morvan un diagnostic de territoire visant à évaluer les possibilités de mise en place, ou de remise en place d'un système d'exploitation agricole, rurale ou de gestion conservatoire, qui permettent l'entretien des parcelles dans le respect des préconisations environnementales des documents d'objectifs.



Un ancien bras mort de la Seille



RÉSERVE NATURELLE NATIONALE DU VAL DE LOIRE

ADMINISTRATIF

• L'évaluation du plan de gestion de la Réserve Naturelle du Val de Loire s'est poursuivie en intégrant notamment l'évaluation administrative et financière. L'objectif est d'avoir un regard critique sur la gestion des cinq dernières années : gestion des équipes, gestion financière, charge de travail, gestion des relations entre les partenaires et les co-gestionnaires, fonctionnement du comité de gestion... Cet important volet vient compléter l'évaluation de l'articulation des objectifs, du degré de réalisation et de l'atteinte des objectifs.

Le document sera présenté début 2008 au prochain comité de gestion.

• Le bilan de l'état de conservation des formations végétales de la Réserve Naturelle est terminé. La nouvelle cartographie constituera une base de travail importante pour l'élaboration du second plan de gestion.

• Diagnostic de la fonctionnalité des certaines annexes fluviales de la Réserve Naturelle.

L'objectif était, à partir de relevés de végétation et d'inventaires d'amphibiens, d'analyser l'état de fonctionnement des annexes sur le plan de la dynamique fluviale. Afin d'affiner le diagnostic, nous avons demandé l'aide du laboratoire d'hydrologie fluviale de l'Université de Lyon.

GESTION DES HABITATS ET FRÉQUENTATION

• Sur ses 2 derniers kilomètres avant de se jeter dans la Loire, le Mazou serpente dans la forêt alluviale ligérienne. Il présente une bonne qualité d'eau et sa dynamique active favorise des capacités d'accueil importantes pour la faune (poissons, Castors et Martin-pêcheur). Ce site fréquenté par les pêcheurs est devenu plus difficile d'accès depuis ces dernières années.

En septembre 2007, les acteurs de la pêche concernés (fédération départementale et associations locales) ont réalisé des travaux de débroussaillage léger le long des berges du cours aval du Mazou. Deux objectifs : faciliter l'accès pour les pêcheurs et améliorer la valeur paysagère du Mazou en retirant les déchets déposés par les crues.

L'équipe de la Réserve Naturelle a été associée à la définition des travaux et à leur suivi. Cette concertation a permis de limiter les travaux à une seule berge et la non-intervention sur un tronçon de berge où une famille de castors avait établi son terrier-hutte.

• Année catastrophique pour les oiseaux des grèves. La crue tardive de juin a balayé l'ensemble des couvées de Sternes pierregarin et naine et du Petit Gravelot. Ensuite, les niveaux d'eau élevés entretenus par les précipitations es-

La Loire à Pouilly-sur-Loire - P. Juillard - CSNB

tivales ont maintenu les bancs de sables sous l'eau empêchant toute tentative d'une couvée de remplacement pour ces espèces. Nos suivis confirment cette année une reproduction nulle pour ces 3 espèces dans la Réserve Naturelle.

ANIMATIONS 2007

- Dans le cadre du programme d'animation, nous avons tenu un point d'information lors de manifestations locales (foire au vins à Pouilly, fête de la grenouille à Mesves-sur-Loire, fête de la plume à Herry).
- Le programme d'animations s'est achevé au Pavillon du milieu de Loire à Pouilly-sur-Loire avec l'exposition photographique «La France sauvage» de Jean-François HELLIO et Nicolas VAN IGEN, réalisée pour les 25 ans du réseau de Réserves Naturelles de France sur plus de 40 réserves naturelles.

Sentier de découverte

Pour améliorer le sentier de découverte de La Charité-sur-Loire, nous avons procédé à l'installation de panneaux en forme de feuille qui présentent de façon didactique les 4 principales espèces rencontrées sur cette partie de forêt alluviale : le saule, le peuplier, l'orme et le frêne.



Dunes sur la Réserve Naturelle - O. Girard - CSNB

RÉSERVE NATURELLE NATIONALE DE LA TRUCHÈRE RATENELLE



L'étang Fouget : un milieu riche de la Réserve Naturelle

SUIVI SCIENTIFIQUE ET GESTION DES MILIEUX NATURELS

- L'action majeure sur la Réserve Naturelle de La Truchère-Ratenelle fut pour ce second semestre, la finalisation de la mise à jour de la cartographie des formations végétales de l'étang Fouget. Ce travail permettra de fixer des objectifs sur les orientations de gestion de l'étang en croisant les intérêts ornithologiques et floristiques.
- Le pôle scientifique a également poursuivi les suivis scientifiques de l'impact des travaux de lutte contre la Fougère aigle, de la reconstitution des prairies dunaires et du suivi du développement des pelouses à Canche blanchâtre et des landes à callune du système dunaire. On note le retour progressif de la Callune fausse bruyère sur la zone anciennement boisée, mais avec une forte concurrence des ligneux tels que Bouleau, Bourdaine et Genêt à balai.



Réserves

L'étang Fouget - O. Girard - CSNB

L'arrachage de la lande permet le retour des pelouses pionnières, en particulier la colonisation rapide par le Corynéphore, (espèce protégée au titre de la Région). Cependant, il est essentiel de neutraliser le développement du Genêt à balai.

- Poursuites des opérations prévues dans le cadre du programme d'investissement 2006 : poursuite de la conduite en balivage du Robinier sur les dunes, poursuite des opérations d'entretien par broyage sur la prairie de l'étang Fouget...

LES SERVITUDES

- Dans le cadre d'une convention conclue avec le Réseau Transport Electricité, le Conservatoire entretient annuellement la végétation sous les conducteurs. Un double objectif est recherché : des interventions adaptées aux milieux sensibles (pelouse xérophile, lande et moliniaie) et la sécurisation des conducteurs électriques par la coupe des grands ligneux.

- Une manœuvre anti-pollution a été conjointement menée le 13 novembre 2007 entre les services des sapeurs pompiers et la société Trapil. Une fuite d'hydrocarbures du pipeline a été simulée avant l'intervention des services spécialisés. Le garde a été sollicité pour sa connaissance des lieux, en particulier concernant la circulation des liquides dans le réseau de biefs et de fossés.

ACCUEIL ET ÉDUCATION À L'ENVIRONNEMENT

- Pour cette année, le bilan en terme d'accueil du public et de participation aux visites est tout à fait satisfaisant ; en effet, plus de 140 personnes ont participé au programme de visites, avec une forte affluence pour les visites de printemps. Réservées aux groupes déjà constitués, les animations sur rendez-vous représentent 82 participants supplémentaires. Un dispositif de comptage automatique, « un éco-compteur », a été installé sur les sentiers de découverte ; il permettra d'obtenir des informations fiables concernant les visiteurs libres.

Enfin, les animations sur sites destinées aux scolaires ont concerné cette année 493 élèves auxquelles il faut ajouter les interventions en classe qui représentent environ 60 élèves.

- En dehors des propositions du gestionnaire, la Réserve Naturelle est aussi support d'éducation à l'environnement pour d'autres organismes. En 2007, leurs activités ont rassemblé 538 enfants et 65 adultes en visite sur les sentiers nature.



Visite des étudiants du département géographie de l'Université Paris 8.

Roche fossile de la Réserve Naturelle de Bois du Parc - L. Audry - CSNB

RÉSERVE NATURELLE NATIONALE DE BOIS DU PARC

• Nouveau plan de gestion

A la suite de l'évaluation du premier plan de gestion de la Réserve Naturelle du Bois du Parc, le nouveau plan de gestion a été élaboré pour la période 2008/2012. Sans remettre en cause les objectifs de la Réserve Naturelle, les nouvelles orientations visent à affirmer son intérêt géologique national fort. Le rôle pédagogique et la communication sur la géologie seront des thèmes majeurs du nouveau plan de gestion. Celui-ci sera présenté en Comité de gestion de la Réserve début 2008.

• Mise en sécurité de la carrière

Suite à la chute régulière de pierres au niveau de l'entrée de la carrière sud, le Conservatoire a décidé en 2007 d'en fermer temporairement l'accès.

Habituellement, l'accès à cette carrière est réservé aux visites guidées, aux scolaires et aux étudiants. Ces animations et sorties scolaires n'ont donc pas eu lieu cette année.

Pour rouvrir au plus vite cette carrière et assurer la mission de valorisation du patrimoine géologique de la Réserve Naturelle auprès du public, le gestionnaire désirait entreprendre rapidement des travaux de mise en sécurité. Une demande de financement exceptionnel a été acceptée par la DIREN Bourgogne pour assurer la première tranche des travaux nécessaires.

Cette première phase consiste en une purge des hauts de falaise sur l'entrée de la carrière.

La seconde phase portant sur la partie arrière de la carrière se fera lors de la mise en œuvre du prochain plan de gestion. Ainsi, seule l'entrée

du site sera mise en sécurité et accessible pour pouvoir accueillir les animations en 2008. C'est toutefois cette partie-ci qui offre les plus beaux exemplaires de coraux fossilisés en position de vie. Le Conservatoire s'est tourné vers la Fédération Française de la Montagne et de l'Escalade, coutumière de ce genre d'opérations, pour assurer les travaux. Les travaux pourront donc débuter fin 2007 - début 2008.

Comptage des pieds de Stipe penné et de Liseron des Monts cantabriques

Ces deux fleurs se développent sur les quelques vires rocheuses et les pelouses superficielles des falaises de la Réserve Naturelle. D'affinités méridionale pour le liseron et continentale pour le stipe, ces deux espèces trouvent ici des conditions de vies quasi-idéales du fait des fortes chaleurs et sécheresses de ces milieux.

Un suivi de l'évolution de ces deux espèces patrimoniales est effectué depuis 4 ans. Cette année un comptage a eu lieu fin mai et a mis en évidence une nouvelle augmentation du Liseron des Monts Cantabriques (ci-dessous) et une baisse du Stipe penné.



Un pique-nique convivial a suivi l'Assemblée générale - O. Girard - CSNB

• Visite de la Fédération

Le mardi 16 octobre le Conservatoire a accueilli dans ses locaux le secrétaire général de la Fédération des Conservatoires d'Espaces Naturels accompagné du directeur. Ceux-ci ont rappelé le rôle essentiel de la fédération dans l'animation du réseau des Conservatoires : celle-ci doit permettre aux Conservatoires de mutualiser leurs expériences, leurs compétences et d'être force de propositions auprès des élus et décideurs.

• Assemblée générale ordinaire

L'Assemblée générale du Conservatoire s'est déroulée le 29 septembre dernier à Autun en présence de M. Rebeyrotte, Maire d'Autun et conseiller général, M. Nouallet, Président du pays Autunois Morvan et M. Terrier, conseiller régional. Nous remercions Autun Morvan Ecologie, la Société d'histoire naturelle du Creusot et Le Muséum d'histoire naturelle d'Autun qui ont animé les visites de l'après-midi.

• Inauguration à Bas-Rebourseaux (Yonne)

Le samedi 24 novembre, devant une trentaine de personnes et en présence de M^{me} le Maire de Vergigny, M^{me} la Conseillère générale du canton de St Florentin et M^{me} la Vice-présidente de la Communauté de communes du Florentinois, d'un représentant de la DIREN Bourgogne, de M^{me} la Présidente de la LPO Yonne et de M. le Président du Conservatoire, l'inauguration des nouveaux panneaux de la Réserve Ornithologique de Bas-Rebourseaux s'est déroulée sous un soleil radieux. Les 5 nouveaux panneaux, d'une composition riche et éducative,

mettent en exergue la qualité et la richesse du site en terme d'avifaune et de biodiversité.

Les présents se sont retrouvés ensuite en Mairie de Vergigny pour la signature de la convention de gestion de la Réserve entre la Mairie de Vergigny, la LPO Yonne et le Conservatoire des Sites Naturels Bourguignons.



G. Hervé

Le Conservatoire a assuré la réalisation graphique et la pose des nouveaux panneaux de la Réserve.

• Signature de la convention de Verzé (71)

La carrière de Rampon est située à proximité de Cluny, elle présente un intérêt patrimonial très important (roches volcaniques et sédimentaires, gisements paléontologiques...). Le 19 décembre dernier, la commune de Verzé, propriétaire du site, le Conservatoire, l'association Collines Humaines (association locale de préservation du site) et la société Tarmac, qui exploitait auparavant la carrière, ont signé une convention de gestion pour préserver et mettre en valeur ce site. Cette signature s'est déroulée en présence de M Hurlin, Secrétaire Général de la préfecture de Saône et Loire et M. Terrier, Vice-Président du Conseil Régional, chargé de l'environnement.

L'ensemble du personnel des différents pôles a participé à la rédaction de ce document.

Nous remercions nos partenaires financiers : DIREN Bourgogne, Conseil régional de Bourgogne, Conseil Général de Saône-et-Loire, Conseil Général de la Nièvre, Agence de l'eau Seine-Normandie, Agence de l'eau Rhône-Méditerranée-Corse et Agence de l'eau Loire-Bretagne.