


Un aperçu des espèces à découvrir



Coronille arbrisseau
G. Doucet - CENB



Flambé
G. Doucet - CENB




Chêne pubescent
C. Najean - CENB

Orchis brûlé
G. Doucet - CENB



Lézard à deux bandes
G. Doucet - CENB



Alouette lulu
F. Croset

Renseignements

La teppe de La Boucherette, propriété de la commune de Lugny, est préservée par le Conservatoire d'espaces naturels de Bourgogne en lien avec ses partenaires.



Chemin du Moulin des Étangs - 21600 Fényat
Tél. 03 80 79 25 99 • contact@cen-bourgogne.fr
www.cen-bourgogne.fr

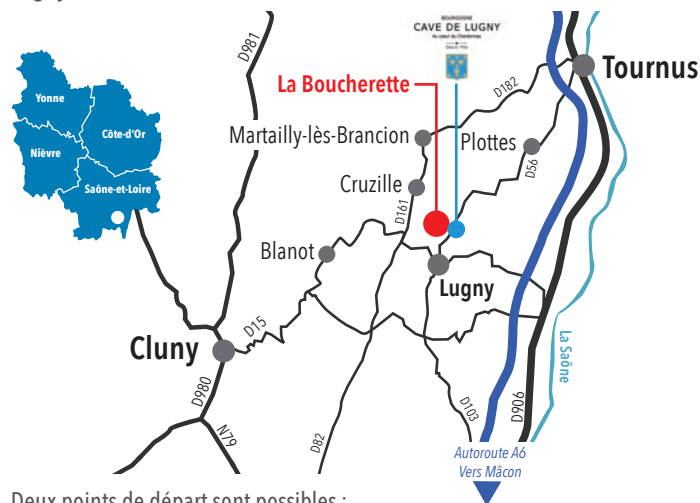
Antenne de Saône-et-Loire
Pont-Seille - 71290 La Truchère
Tél. 03 85 51 35 79



Commune de Lugny
Place du Paquier - 71260 Lugny
Tél. 03 85 32 29 91

Comment s'y rendre

La teppe de La Boucherette se situe au niveau du hameau de Collongette, à Lugny (15 km de Tournus), en Saône-et-Loire.



Deux points de départ sont possibles :

• **Départ officiel du sentier :**

Dans le hameau de Collongette, prendre la direction de Cruzille.

P Coordonnées GPS du parking : 46.483236, 4.812421

• **Départ de la boutique de la Cave de Lugny :**

Depuis la terrasse, à l'arrière du bâtiment, suivre le fléchage « La teppe de La Boucherette - Sentier de découverte » pour accéder à pied au site (environ 800 m).

P Coordonnées GPS du parking : 46.480783, 4.816188

Profitez-en pour parcourir aussi le **chemin des Charmes**, sentier de découverte du vignoble aménagé par la Cave de Lugny (1,5 km).

Quand s'y rendre

La période la plus favorable pour observer la biodiversité de ce site est d'avril à juin. Toutefois, vous prendrez plaisir à parcourir le sentier tout au long de l'année.

Dépliant réalisé par le Conservatoire d'espaces naturels de Bourgogne avec le soutien financier de :

En partenariat avec :




En savoir plus sur la nature en Bourgogne-Franche-Comté :
www.bourgogne-franche-comte-nature.fr

En couverture : Sentier de La Boucherette - O. Girard - CENB / Ascalaphe - C. Foutel - CENB
Impression : S2e Impressions - Avril 2021 - 5000 ex

La teppe de La Boucherette

Sentier de découverte



Conservatoire d'espaces naturels Bourgogne
www.cen-bourgogne.fr




Au pied des monts du Mâconnais, le site de La Boucherette vous réserve une agréable balade à travers des pelouses calcaires (ou teppes), des pierriers et des forêts de chênes, qui vous dévoileront leurs richesses.

Lesquelles? Pour le savoir, à vos chaussures de randonnée pour aller arpenter le site !

Cap sur des milieux emblématiques de Bourgogne

Ce qui fait de la teppe de La Boucherette un espace naturel remarquable, c'est incontestablement la présence de pelouses calcaires, qui se font de plus en plus rares dans notre région. Ces milieux bien exposés au soleil sont chauds et secs et leurs sols sont pauvres en éléments nutritifs. C'est le royaume des orchidées, mais pas seulement...



Phalangère à fleurs de lys

Orchis moucheron

Orchis pourpre

Suivez le guide !



Parcourez le site au fil d'une boucle de découverte balisée et aménagée, en accès libre toute l'année. **Attention, les milieux naturels et la biodiversité de cet espace remarquable sont sensibles. Merci de les respecter.**

En pratique :

- Environ 2 km
- Environ 1h30
- 80 m de dénivelé
- Pas de difficultés particulières sauf pour les variantes Panorama et Sentier botanique (chemins étroits et escarpés) - Légère pente pour accéder au sommet du site.




Équipez-vous de bonnes chaussures de marche.

À découvrir en chemin :

- Faune et flore des pelouses calcaires : papillons, criquets, sauterelles, lézards, orchidées, plantes méditerranéennes, etc.
- Point de vue sur la vallée de l'Ail.

Équipements :

- Des panneaux illustrés et des supports interactifs sont installés tout au long du parcours pour présenter la faune et la flore des milieux traversés.
- Des bornes « flore » ponctuent également le sentier pour indiquer près d'une cinquantaine d'espèces végétales. Pour toutes les découvrir, nous vous conseillons d'emprunter la variante Sentier botanique.

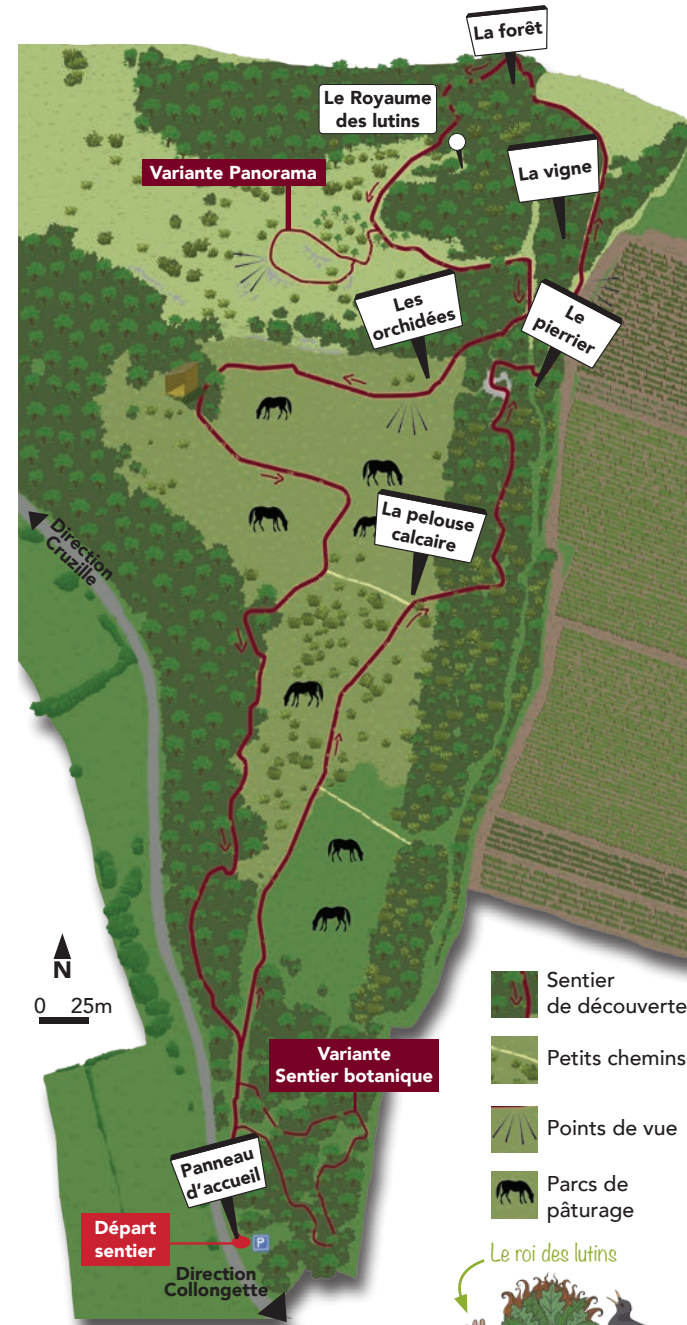


Crache-sang



Azuré bleu-céleste

Des visites guidées pour des groupes sont possibles. Écrivez à aurelien.poirel@cen-bourgogne.fr



Sentier de découverte

Petits chemins

Points de vue

Parcs de pâturage

Le roi des lutins



Une balade pour toute la famille !

Nul doute que les enfants apprécieront les activités ludiques proposées sur certains panneaux d'information mais aussi s'aventurer dans mon Royaume des lutins...